



বাংলাদেশ নির্বাচন কমিশন
নির্বাচন কমিশন সচিবালয়

সংশোধিত বিজ্ঞপ্তি

তারিখ: ১১ ডিসেম্বর ২০২৫ /২৬ অগ্রহায়ণ ১৪৩২

নম্বর-১৭.০০.০০০০.০২৫.২২.০৯০.২৪-৮৭৫।- নির্বাচন কমিশন কর্তৃক জাতীয় সংসদের নির্বাচনি এলাকার সীমানা নির্ধারণ আইন, ২০২১ এর ধারা ৬ এবং ধারা ৮ এর অধীন জাতীয় সংসদের পুনঃনির্ধারিত নির্বাচনি এলাকাসমূহের প্রাথমিক তালিকা প্রজ্ঞাপন নম্বর- ১৭.০০.০০০০.০২৫.২২.০৯০.২৪-৩৪১, তারিখ ৩০ জুলাই ২০২৫ / ১৫ শ্রাবণ ১৪৩২ মূলে বাংলাদেশ গেজেটের অতিরিক্ত সংখ্যায় প্রকাশিত হয় এবং উক্ত বিজ্ঞপ্তির অনুচ্ছেদ ৩ এর অধীন পুনঃনির্ধারিত নির্বাচনি এলাকার বিষয়ে দাবী/ আপত্তি/সুপারিশ/ মতামত আহবান করা হয়; এবং


যেহেতু, নির্বাচন কমিশন সচিবালয় প্রজ্ঞাপন নম্বর- ১৭.০০.০০০০.০২৫.২২.০৯০.২৪-৩৪১; তারিখ ৩০ জুলাই ২০২৫/১৫ শ্রাবণ ১৪৩২ এবং প্রজ্ঞাপন নম্বর- ১৭.০০.০০০০.০২৫.২২.০৯০.২৪-৫১০; তারিখ ১৮ আগস্ট ২০২৫/০৩ ভাদ্র ১৪৩২ মূলে নির্ধারিত সময়সূচী মোতাবেক প্রাপ্ত দাবী/আপত্তি/সুপারিশ/মতামত এর উপর কমিশন কর্তৃক প্রকাশ্য শুনানি গ্রহণ করা হয়; এবং

যেহেতু, নির্বাচন কমিশন উক্ত আইনের ধারা ৬ এর উপ-ধারা (৪) অনুযায়ী দাবী/আপত্তি/সুপারিশ/মতামত সম্বলিত দরখাস্তসমূহের তথ্যাবলী পর্যালোচনা এবং শুনানিকালে উপস্থাপিত তথ্য ও যুক্তিতর্ক বিবেচনান্তে প্রাথমিক তালিকায় প্রকাশিত নির্বাচনি এলাকার প্রয়োজনীয় সংশোধন করতঃ জাতীয় সংসদের পুনঃনির্ধারিত নির্বাচনি এলাকাসমূহের চূড়ান্ত তালিকা নম্বর-১৭.০০.০০০০.০২৫.২২.০৯০.২৪-৬৫৪; তারিখ ০৪ সেপ্টেম্বর ২০২৫/২০ ভাদ্র ১৪৩২ মূলে বাংলাদেশ গেজেটের অতিরিক্ত সংখ্যায় প্রকাশ করা হয়; এবং

যেহেতু, মাননীয় হাইকোর্ট বিভাগে দায়েরকৃত রিট পিটিশন নম্বর-১৫৫৩৭/২০২৫ এবং Civil Petition For Leave To Appeal No. 4676 of 2025 -এ নির্বাচনি এলাকা সংশোধনের বিষয়ে ০১ জুন ২০২৩ তারিখ প্রকাশিত গেজেটের বাগেরহাট জেলার অন্তর্গত ৯৫ নম্বর ক্রমিক হতে ৯৮ নম্বর ক্রমিক এবং গাজীপুর জেলার অন্তর্গত ১৯৪ নম্বর ক্রমিক হতে ১৯৮ নম্বর ক্রমিক পর্যন্ত নির্বাচনি এলাকার সীমানা অক্ষুন্ন রাখার রায় ও আদেশ প্রদান করা হইয়াছে;

সেইহেতু, মাননীয় হাইকোর্ট বিভাগে দায়েরকৃত রিট পিটিশন নম্বর-১৫৫৩৭/২০২৫ এ প্রদত্ত রায় ও আদেশ এবং বাংলাদেশ সুপ্রীম কোর্ট এর মাননীয় আপীল বিভাগের Civil Petition For Leave To Appeal No. 4676 of 2025 এ প্রদত্ত রায় ও আদেশ অনুসরণে নির্বাচনি এলাকাসমূহ নির্ধারণ সংক্রান্তে নির্বাচন কমিশন সচিবালয়ের প্রজ্ঞাপন নম্বর- ১৭.০০.০০০০.০২৫.২২.০৯০.২৪-৬৫৪; তারিখ: ০৪ সেপ্টেম্বর ২০২৫/ ২০ ভাদ্র ১৪৩২ আংশিক সংশোধনক্রমে বাগেরহাট জেলায় ০১ (এক) টি আসন বৃদ্ধি এবং গাজীপুর জেলা হতে ০১ (এক) টি আসন হ্রাস করতঃ জাতীয় সংসদের ৩০০ (তিনশত) আসনের পুনঃনির্ধারিত সীমানার সংশোধিত তালিকা প্রকাশ করা হইল।

নির্বাচন কমিশনের আদেশক্রমে,


(আখতার আহমেদ) ১১/১২/২৫

সিনিয়র সচিব
নির্বাচন কমিশন সচিবালয়

উপ-পরিচালক
বাংলাদেশ সরকারি মুদ্রণালয় (বিজি প্রেস)
তেজগাঁও, ঢাকা

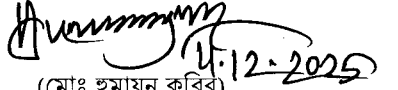
অন্যকার তারিখে বাংলাদেশ গেজেটের অতিরিক্ত সংখ্যায় প্রকাশ এবং প্রকাশিত গেজেট বিজ্ঞপ্তির ২০০০(দুই হাজার) কপি সরবরাহের জন্য অনুরোধ করা হলো।

নং-১৭.০০.০০০০.০২৫.৫০.০৫৮.০৮-৮৭৫

তারিখ: ২৬ অগ্রহায়ণ ১৪৩২
১১ ডিসেম্বর ২০২৫


অনুলিপি সদয় অবগতির জন্য:-

১. যুগ্মসচিব (আইন), নির্বাচন কমিশন সচিবালয়, ঢাকা।
২. সিস্টেম ম্যানেজার (আইসিটি), নির্বাচন কমিশন সচিবালয়, ঢাকা (ওয়েব সাইটে প্রকাশের অনুরোধসহ)।
৩. প্রধান নির্বাচন কমিশনার মহোদয়ের একান্ত সচিব, নির্বাচন কমিশন সচিবালয়, ঢাকা (মাননীয় প্রধান নির্বাচন কমিশনার এর সদয় অবগতির জন্য)।
- ৪-৭. নির্বাচন কমিশনার মহোদয় জনাব এর একান্ত সচিব, নির্বাচন কমিশন সচিবালয়, ঢাকা (মাননীয় নির্বাচন কমিশনার জনাবএর সদয় অবগতির জন্য)।
৮. সিনিয়র সচিব মহোদয়ের একান্ত সচিব, নির্বাচন কমিশন সচিবালয়, ঢাকা (সিনিয়র সচিব মহোদয়ের সদয় অবগতির জন্য)।
৯. অতিরিক্ত সচিব মহোদয়ের ব্যক্তিগত কর্মকর্তা, নির্বাচন কমিশন সচিবালয়, ঢাকা (অতিরিক্ত সচিব মহোদয়ের সদয় অবগতির জন্য)।


(মোঃ হুমায়ুন কবির)
উপ- সচিব (নিঃসঃ ওসঃ)
নির্বাচন কমিশন সচিবালয়
ফোন# ০২-৫৫০০৭৫১৬

জাতীয় সংসদের পুনঃনির্ধারিত নির্বাচনি এলাকার (সংশোধিত) চূড়ান্ত তালিকা-২০২৫

নির্বাচনি এলাকার নম্বর ও নাম	নির্বাচনি এলাকার বিস্তৃতি
১ পঞ্চগড়-১	(ক) পঞ্চগড় সদর উপজেলা, (খ) তেতুলিয়া উপজেলা এবং (গ) আটোয়ারী উপজেলা [বোদা পৌরসভার অংশ বাদে]
২ পঞ্চগড়-২	(ক) বোদা উপজেলার ইউনিয়নসমূহ (খ) বোদা পৌরসভা এবং (গ) দেবীগঞ্জ উপজেলা
৩ ঠাকুরগাঁও-১	ঠাকুরগাঁও সদর উপজেলা
৪ ঠাকুরগাঁও-২	(ক) বালিয়াডাংগী উপজেলা, (খ) হরিপুর উপজেলা এবং (গ) রাণীশংকৈল উপজেলার নিম্নলিখিত ইউনিয়নসমূহ :- (১) ধর্মগড় ও (২) কাশিপুর
৫ ঠাকুরগাঁও-৩	(ক) পীরগঞ্জ উপজেলা এবং (খ) নিম্নলিখিত ইউনিয়নসমূহ ব্যতীত রাণীশংকৈল উপজেলা :- (১) ধর্মগড় ও (২) কাশিপুর
৬ দিনাজপুর-১	(ক) বীরগঞ্জ উপজেলা এবং (খ) কাহারোল উপজেলা
৭ দিনাজপুর-২	(ক) বোচাগঞ্জ উপজেলা এবং (খ) বিরল উপজেলা
৮ দিনাজপুর-৩	দিনাজপুর সদর উপজেলা
৯ দিনাজপুর-৪	(ক) খানসামা উপজেলা এবং (খ) চিরিরবন্দর উপজেলা
১০ দিনাজপুর-৫	(ক) পার্বতীপুর উপজেলা এবং (খ) ফুলবাড়ী উপজেলা
১১ দিনাজপুর-৬	(ক) নবাবগঞ্জ উপজেলা (খ) বিরামপুর উপজেলা (গ) হাকিমপুর উপজেলা এবং (ঘ) ঘোড়াঘাট উপজেলা
১২ নীলফামারী-১	(ক) ডোমার উপজেলা এবং (খ) ডিমলা উপজেলা
১৩ নীলফামারী-২	নীলফামারী সদর উপজেলা
১৪ নীলফামারী-৩	জলঢাকা উপজেলা
১৫ নীলফামারী-৪	(ক) সৈয়দপুর উপজেলা এবং (খ) কিশোরগঞ্জ উপজেলা
১৬ লালমনিরহাট-১	(ক) পাটগ্রাম উপজেলা এবং (খ) হাতীবান্ধা উপজেলা
১৭ লালমনিরহাট-২	(ক) কালীগঞ্জ উপজেলা এবং (খ) আদিতমারী উপজেলা
১৮ লালমনিরহাট-৩	লালমনিরহাট সদর উপজেলা
১৯ রংপুর-১	(ক) গংগাচড়া উপজেলা এবং (খ) রংপুর সিটি কর্পোরেশনের ওয়ার্ড নম্বর- ১, ২, ৩, ৪, ৫, ৬, ৭, ৮ ও ৯
২০ রংপুর-২	(ক) তারাগঞ্জ উপজেলা এবং (খ) বদরগঞ্জ উপজেলা
২১ রংপুর-৩	(ক) রংপুর সদর উপজেলা, (খ) রংপুর সিটি কর্পোরেশনের ওয়ার্ড নম্বর- ১, ২, ৩, ৪, ৫, ৬, ৭, ৮ ও ৯ ব্যতীত রংপুর সিটি কর্পোরেশন এবং (গ) রংপুর সেনানিবাস এলাকা
২২ রংপুর-৪	(ক) পীরগাছা উপজেলা এবং (খ) কাউনিয়া উপজেলা
২৩ রংপুর-৫	মিঠাপুকুর উপজেলা
২৪ রংপুর-৬	পীরগঞ্জ উপজেলা


২২/১২/২৫

নির্বাচনি এলাকার নম্বর ও নাম	নির্বাচনি এলাকার বিস্তৃতি
২৫ কুড়িগ্রাম-১	(ক) ভুরুজামারী উপজেলা এবং (খ) নাগেশ্বরী উপজেলা
২৬ কুড়িগ্রাম-২	(ক) কুড়িগ্রাম সদর উপজেলা (খ) রাজারহাট উপজেলা এবং (গ) ফুলবাড়ী উপজেলা
২৭ কুড়িগ্রাম-৩	উলিপুর উপজেলা
২৮ কুড়িগ্রাম-৪	(ক) রৌমারী উপজেলা (খ) চর রাজিবপুর উপজেলা এবং (গ) চিলমারী উপজেলা
২৯ গাইবান্ধা-১	সুন্দরগঞ্জ উপজেলা
৩০ গাইবান্ধা-২	গাইবান্ধা সদর উপজেলা
৩১ গাইবান্ধা-৩	(ক) সাদুল্যাপুর উপজেলা এবং (খ) পলাশবাড়ী উপজেলা
৩২ গাইবান্ধা-৪	গোবিন্দগঞ্জ উপজেলা
৩৩ গাইবান্ধা-৫	(ক) ফুলছড়ি উপজেলা এবং (খ) সাঘাটা উপজেলা
৩৪ জয়পুরহাট-১	(ক) জয়পুরহাট সদর উপজেলা এবং (খ) পাঁচবিবি উপজেলা
৩৫ জয়পুরহাট-২	(ক) আক্কেলপুর উপজেলা (খ) ক্ষেতলাল উপজেলা এবং (গ) কালাই উপজেলা
৩৬ বগুড়া-১	(ক) সারিয়াকান্দি উপজেলা এবং (খ) সোনাতলা উপজেলা
৩৭ বগুড়া-২	শিবগঞ্জ উপজেলা
৩৮ বগুড়া-৩	(ক) আদমদীঘি উপজেলা এবং (খ) দুপচাঁচিয়া উপজেলা
৩৯ বগুড়া-৪	(ক) কাহালু উপজেলা এবং (খ) নন্দীগ্রাম উপজেলা
৪০ বগুড়া-৫	(ক) শেরপুর উপজেলা এবং (খ) ধুনট উপজেলা
৪১ বগুড়া-৬	বগুড়া সদর উপজেলা
৪২ বগুড়া-৭	(ক) গাবতলী উপজেলা এবং (খ) শাজাহানপুর উপজেলা
৪৩ চাঁপাইনবাবগঞ্জ-১	শিবগঞ্জ উপজেলা
৪৪ চাঁপাইনবাবগঞ্জ-২	(ক) ভোলাহাট উপজেলা (খ) গোমস্তাপুর উপজেলা এবং (গ) নাচোল উপজেলা
৪৫ চাঁপাইনবাবগঞ্জ-৩	চাঁপাইনবাবগঞ্জ সদর উপজেলা
৪৬ নওগাঁ-১	(ক) পোরশা উপজেলা (খ) সাপাহার উপজেলা এবং (গ) নিয়ামতপুর উপজেলা
৪৭ নওগাঁ-২	(ক) পত্নীতলা উপজেলা এবং (খ) ধামইরহাট উপজেলা
৪৮ নওগাঁ-৩	(ক) বদলগাছী উপজেলা এবং (খ) মহাদেবপুর উপজেলা
৪৯ নওগাঁ-৪	মান্দা উপজেলা
৫০ নওগাঁ-৫	নওগাঁ সদর উপজেলা
৫১ নওগাঁ-৬	(ক) রাণীনগর উপজেলা এবং (খ) আত্রাই উপজেলা
৫২ রাজশাহী-১	(ক) গোদাগাড়ী উপজেলা এবং (খ) তানোর উপজেলা

নির্বাচনি এলাকার নম্বর ও নাম	নির্বাচনি এলাকার বিস্তৃতি
৫৩ রাজশাহী-২	রাজশাহী সিটি কর্পোরেশনভুক্ত এলাকা
৫৪ রাজশাহী-৩	(ক) পবা উপজেলা এবং (খ) মোহনপুর উপজেলা
৫৫ রাজশাহী-৪	বাগমারা উপজেলা
৫৬ রাজশাহী-৫	(ক) দুর্গাপুর উপজেলা এবং (খ) পুঠিয়া উপজেলা
৫৭ রাজশাহী-৬	(ক) চারঘাট উপজেলা এবং (খ) বাঘা উপজেলা
৫৮ নাটোর-১	(ক) লালপুর উপজেলা এবং (খ) বাগতিপাড়া উপজেলা
৫৯ নাটোর-২	(ক) নাটোর সদর উপজেলা এবং (খ) নলডাঙ্গা উপজেলা
৬০ নাটোর-৩	সিংড়া উপজেলা
৬১ নাটোর-৪	(ক) গুরুদাসপুর উপজেলা এবং (খ) বড়াইগ্রাম উপজেলা
৬২ সিরাজগঞ্জ-১	(ক) কাজিপুর উপজেলা এবং (খ) সিরাজগঞ্জ সদর উপজেলার নিম্নলিখিত ইউনিয়নসমূহ :- (১) মেছড়া (২) রতনকান্দি (৩) বাগবাটি ও (৪) ছোনগাছা ইউনিয়ন
৬৩ সিরাজগঞ্জ-২	(ক) সিরাজগঞ্জ সদর উপজেলার নিম্নলিখিত ইউনিয়নসমূহ :- (১) বহলী (২) শিয়ালকোল (৩) খোকশাবাড়ী (৪) কাওয়াকোলা (৫) কালিয়াহরিপুর ও (৬) সয়দাবাদ ইউনিয়ন (খ) সিরাজগঞ্জ পৌরসভা এবং (গ) কামারখন্দ উপজেলা
৬৪ সিরাজগঞ্জ-৩	(ক) রায়গঞ্জ উপজেলা এবং (খ) তাড়াশ উপজেলা
৬৫ সিরাজগঞ্জ-৪	উল্লাপাড়া উপজেলা
৬৬ সিরাজগঞ্জ-৫	(ক) বেলকুচি উপজেলা এবং (খ) চৌহালী উপজেলা
৬৭ সিরাজগঞ্জ-৬	শাহজাদপুর উপজেলা
৬৮ পাবনা-১	সাঁথিয়া উপজেলা
৬৯ পাবনা-২	(ক) সুজানগর উপজেলা এবং (খ) বেড়া উপজেলা
৭০ পাবনা-৩	(ক) চাটমোহর উপজেলা (খ) ভাজুরা উপজেলা এবং (গ) ফরিদপুর উপজেলা
৭১ পাবনা-৪	(ক) আটঘরিয়া উপজেলা এবং (খ) ঈশ্বরদী উপজেলা
৭২ পাবনা-৫	পাবনা সদর উপজেলা
৭৩ মেহেরপুর-১	(ক) মেহেরপুর সদর উপজেলা এবং (খ) মুজিবনগর উপজেলা
৭৪ মেহেরপুর-২	গাংনী উপজেলা
৭৫ কুষ্টিয়া-১	দৌলতপুর উপজেলা
৭৬ কুষ্টিয়া-২	(ক) ভেড়ামারা উপজেলা এবং (খ) মিরপুর উপজেলা
৭৭ কুষ্টিয়া-৩	কুষ্টিয়া সদর উপজেলা
৭৮ কুষ্টিয়া-৪	(ক) কুমারখালী উপজেলা এবং (খ) খোকশা উপজেলা
৭৯ চুয়াডাঙ্গা-১	(ক) আলমডাঙ্গা উপজেলা এবং (খ) নিম্নলিখিত ইউনিয়নসমূহ ব্যতীত চুয়াডাঙ্গা সদর উপজেলা : (১) তিতুদহ (২) বেগমপুর (৩) নেহালপুর ও (৪) গড়াইটুপি

নির্বাচনি এলাকার নম্বর ও নাম	নির্বাচনি এলাকার বিস্তৃতি
৮০ চুয়াডাঙ্গা-২	(ক) দামুড়হুদা উপজেলা (খ) জীবননগর উপজেলা এবং (গ) চুয়াডাঙ্গা সদর উপজেলার নিম্নলিখিত ইউনিয়নসমূহঃ (১) তিতুদহ (২) বেগমপুর (৩) নেহালপুর ও (৪) গড়াইটুপি ইউনিয়ন
৮১ ঝিনাইদহ-১	শৈলকুপা উপজেলা
৮২ ঝিনাইদহ-২	(ক) নিম্নলিখিত ইউনিয়নসমূহ ব্যতীত ঝিনাইদহ সদর উপজেলা : (১) নলডাঙ্গা (২) ঘোড়াশাল (৩) ফুরসন্দি ও (৪) মহারাজপুর ইউনিয়ন এবং (খ) হরিণাকুণ্ডু উপজেলা
৮৩ ঝিনাইদহ-৩	(ক) কোটচাঁদপুর উপজেলা এবং (খ) মহেশপুর উপজেলা
৮৪ ঝিনাইদহ-৪	(ক) কালীগঞ্জ উপজেলা এবং (খ) ঝিনাইদহ সদর উপজেলার নিম্নলিখিত ইউনিয়নসমূহ : (১) নলডাঙ্গা (২) ঘোড়াশাল (৩) ফুরসন্দি ও (৪) মহারাজপুর ইউনিয়ন
৮৫ যশোর-১	শার্শা উপজেলা
৮৬ যশোর-২	(ক) চৌগাছা উপজেলা এবং (খ) ঝিকরগাছা উপজেলা
৮৭ যশোর-৩	বসুন্দিয়া ইউনিয়ন ব্যতীত যশোর সদর উপজেলা
৮৮ যশোর-৪	(ক) বাঘারপাড়া উপজেলা (খ) অভয়নগর উপজেলা এবং (গ) যশোর সদর উপজেলার বসুন্দিয়া ইউনিয়ন
৮৯ যশোর-৫	মনিরামপুর উপজেলা
৯০ যশোর-৬	কেশবপুর উপজেলা
৯১ মাগুরা-১	(ক) শ্রীপুর উপজেলা এবং (খ) নিম্নলিখিত ইউনিয়নসমূহ ব্যতীত মাগুরা সদর উপজেলা :- (১) শত্রুজিৎপুর (২) গোপালগ্রাম (৩) কুচিয়ামোড়া ও (৪) বেরইল পলিতা ইউনিয়ন
৯২ মাগুরা-২	(ক) মহম্মদপুর উপজেলা (খ) শালিখা উপজেলা এবং (গ) মাগুরা সদর উপজেলার নিম্নলিখিত ইউনিয়নসমূহ : (১) শত্রুজিৎপুর (২) গোপালগ্রাম (৩) কুচিয়ামোড়া ও (৪) বেরইল পলিতা ইউনিয়ন
৯৩ নড়াইল-১	(ক) কালিয়া উপজেলা এবং (খ) নড়াইল সদর উপজেলার নিম্নলিখিত ইউনিয়নসমূহ : (১) কলোড়া (২) বিচালি (৩) ভদ্রবিলা (৪) সিঙ্গাশোলপুর ও (৫) শেখ হাটি ইউনিয়ন
৯৪ নড়াইল-২	(ক) লোহাগড়া উপজেলা এবং (খ) নিম্নলিখিত ইউনিয়নসমূহ ব্যতীত নড়াইল সদর উপজেলা : (১) কলোড়া (২) বিছালী (৩) ভদ্রবিলা (৪) সিঙ্গাশোলপুর ও (৫) শেখহাটি ইউনিয়ন
৯৫ বাগেরহাট-১	(ক) ফকিরহাট উপজেলা (খ) মোল্লাহাট উপজেলা এবং (গ) চিতলমারী উপজেলা
৯৬ বাগেরহাট-২	(ক) বাগেরহাট সদর উপজেলা এবং (খ) কচুয়া উপজেলা
৯৭ বাগেরহাট-৩	(ক) রামপাল উপজেলা এবং (গ) মোংলা উপজেলা
৯৮ বাগেরহাট-৪	(খ) মোড়েলগঞ্জ উপজেলা এবং (গ) শরণখোলা উপজেলা
৯৯ খুলনা-১	(ক) বটিয়াঘাটা উপজেলা এবং (খ) দাকোপ উপজেলা
১০০ খুলনা-২	খুলনা সিটি কর্পোরেশনের ওয়ার্ড নম্বর- ১৬, ১৭, ১৮, ১৯, ২০, ২১, ২২, ২৩, ২৪, ২৫, ২৬, ২৭, ২৮, ২৯, ৩০ এবং ৩১
১০১ খুলনা-৩	(ক) খুলনা সিটি কর্পোরেশনের ওয়ার্ড নম্বর- ১, ২, ৩, ৪, ৫, ৬, ৭, ৮, ৯, ১০, ১১, ১২, ১৩, ১৪ এবং ১৫ (খ) দিঘলিয়া উপজেলার আড়ংঘাটা ও যোগীপোল ইউনিয়ন

১১/০২/২০

নির্বাচনি এলাকার নম্বর ও নাম	নির্বাচনি এলাকার বিস্তৃতি
১০২ খুলনা-৪	(ক) আড়ংঘাটা ও যোগীপোল ইউনিয়ন ব্যতীত দিঘলিয়া উপজেলা (খ) রূপসা উপজেলা এবং (গ) তেরখাদা উপজেলা
১০৩ খুলনা-৫	(ক) ফুলতলা উপজেলা (খ) ডুমুরিয়া উপজেলা এবং (গ) গিলাতলা ক্যান্টনমেন্ট এলাকা
১০৪ খুলনা-৬	(ক) কয়রা উপজেলা এবং (খ) পাইকগাছা উপজেলা
১০৫ সাতক্ষীরা-১	(ক) কলারোয়া উপজেলা এবং (খ) তালা উপজেলা
১০৬ সাতক্ষীরা-২	(ক) সাতক্ষীরা সদর উপজেলা এবং (খ) দেবহাটা উপজেলা
১০৭ সাতক্ষীরা-৩	(ক) কালিগঞ্জ উপজেলা এবং (খ) আশাশুনি উপজেলা
১০৮ সাতক্ষীরা-৪	শ্যামনগর উপজেলা
১০৯ বরগুনা-১	(ক) বরগুনা সদর উপজেলা (খ) আমতলী উপজেলা এবং (গ) তালতলি উপজেলা
১১০ বরগুনা-২	(ক) বামনা উপজেলা (খ) পাথরঘাটা উপজেলা এবং (গ) বেতাগী উপজেলা
১১১ পটুয়াখালী-১	(ক) পটুয়াখালী সদর উপজেলা (খ) মির্জাগঞ্জ উপজেলা এবং (গ) দুমকি উপজেলা
১১২ পটুয়াখালী-২	বাউফল উপজেলা
১১৩ পটুয়াখালী-৩	(ক) দশমিনা উপজেলা এবং (খ) গলাচিপা উপজেলা
১১৪ পটুয়াখালী-৪	(ক) কলাপাড়া উপজেলা এবং (খ) রাজাবালী উপজেলা
১১৫ ভোলা-১	ভোলা সদর উপজেলা
১১৬ ভোলা-২	(ক) দৌলতখান উপজেলা এবং (খ) বোরহানউদ্দিন উপজেলা
১১৭ ভোলা-৩	(ক) তজুমদ্দিন উপজেলা এবং (খ) লালমোহন উপজেলা
১১৮ ভোলা-৪	(ক) মনপুরা উপজেলা এবং (খ) চরফ্যাশন উপজেলা
১১৯ বরিশাল-১	(ক) গৌরনদী উপজেলা এবং (খ) আগৈলঝাড়া উপজেলা
১২০ বরিশাল-২	(ক) উজিরপুর উপজেলা এবং (খ) বানারীপাড়া উপজেলা
১২১ বরিশাল-৩	(ক) মুলাদী উপজেলা এবং (খ) বাবুগঞ্জ উপজেলা
১২২ বরিশাল-৪	(ক) মেহেন্দিগঞ্জ উপজেলা এবং (খ) হিজলা উপজেলা
১২৩ বরিশাল-৫	(ক) বরিশাল সিটি কর্পোরেশনভুক্ত এলাকা এবং (খ) বরিশাল সদর উপজেলা
১২৪ বরিশাল-৬	বাকেরগঞ্জ উপজেলা
১২৫ ঝালকাঠি-১	(ক) রাজাপুর উপজেলা এবং (খ) কাঁঠালিয়া উপজেলা
১২৬ ঝালকাঠি-২	(ক) ঝালকাঠি সদর উপজেলা এবং (খ) নলছিটি উপজেলা

নির্বাচনি এলাকার নম্বর ও নাম	নির্বাচনি এলাকার বিস্তৃতি
১২৭ পিরোজপুর-১	(ক) পিরোজপুর সদর উপজেলা (খ) নাজিরপুর উপজেলা এবং (গ) ইন্দুরকানী উপজেলা
১২৮ পিরোজপুর-২	(ক) কাউখালী উপজেলা (খ) ভাঙ্গারিয়া উপজেলা এবং (গ) নেছারাবাদ উপজেলা
১২৯ পিরোজপুর-৩	মঠবাড়ীয়া উপজেলা
১৩০ টাঙ্গাইল-১	(ক) মধুপুর উপজেলা এবং (খ) ধনবাড়ী উপজেলা
১৩১ টাঙ্গাইল-২	(ক) গোপালপুর উপজেলা এবং (খ) ভূঞাপুর উপজেলা
১৩২ টাঙ্গাইল-৩	ঘাটাইল উপজেলা
১৩৩ টাঙ্গাইল-৪	কালিহাতী উপজেলা
১৩৪ টাঙ্গাইল-৫	টাঙ্গাইল সদর উপজেলা
১৩৫ টাঙ্গাইল-৬	(ক) দেলদুয়ার উপজেলা এবং (খ) নাগরপুর উপজেলা
১৩৬ টাঙ্গাইল-৭	মির্জাপুর উপজেলা
১৩৭ টাঙ্গাইল-৮	(ক) বাসাইল উপজেলা এবং (খ) সখিপুর উপজেলা
১৩৮ জামালপুর-১	(ক) বকশীগঞ্জ উপজেলা এবং (খ) দেওয়ানগঞ্জ উপজেলা
১৩৯ জামালপুর-২	ইসলামপুর উপজেলা
১৪০ জামালপুর-৩	(ক) মাদারগঞ্জ উপজেলা এবং (খ) মেলান্দহ উপজেলা
১৪১ জামালপুর-৪	সরিষাবাড়ী উপজেলা
১৪২ জামালপুর-৫	জামালপুর সদর উপজেলা
১৪৩ শেরপুর-১	শেরপুর সদর উপজেলা
১৪৪ শেরপুর-২	(ক) নকলা উপজেলা এবং (খ) নালিতাবাড়ী উপজেলা
১৪৫ শেরপুর-৩	(ক) শ্রীবরদী উপজেলা এবং (খ) বিনাইগাতী উপজেলা
১৪৬ ময়মনসিংহ-১	(ক) হালুয়াঘাট উপজেলা এবং (খ) ধোবাউড়া উপজেলা
১৪৭ ময়মনসিংহ-২	(ক) ফুলপুর উপজেলা এবং (খ) তারাকান্দা উপজেলা
১৪৮ ময়মনসিংহ-৩	গৌরীপুর উপজেলা
১৪৯ ময়মনসিংহ-৪	(ক) ময়মনসিংহ সিটি কর্পোরেশনভুক্ত এলাকা এবং (খ) ময়মনসিংহ সদর উপজেলা
১৫০ ময়মনসিংহ-৫	মুক্তাগাছা উপজেলা
১৫১ ময়মনসিংহ-৬	ফুলবাড়ীয়া উপজেলা
১৫২ ময়মনসিংহ-৭	ত্রিশাল উপজেলা
১৫৩ ময়মনসিংহ-৮	ঈশ্বরগঞ্জ উপজেলা
১৫৪ ময়মনসিংহ-৯	নান্দাইল উপজেলা
১৫৫ ময়মনসিংহ-১০	গফরগাঁও উপজেলা
১৫৬ ময়মনসিংহ-১১	ভালুকা উপজেলা
১৫৭ নেত্রকোণা-১	(ক) কলমাকান্দা উপজেলা এবং (খ) দুর্গাপুর উপজেলা
১৫৮ নেত্রকোণা-২	(ক) নেত্রকোণা সদর উপজেলা এবং (খ) বারহাট্টা উপজেলা
১৫৯ নেত্রকোণা-৩	(ক) আটপাড়া উপজেলা এবং (খ) কেন্দুয়া উপজেলা

১১/২/২৫

নির্বাচনি এলাকার নম্বর ও নাম	নির্বাচনি এলাকার বিস্তৃতি
১৬০ নেত্রকোণা-৪	(ক) মোহনগঞ্জ উপজেলা (খ) মদন উপজেলা এবং (গ) খালিয়াজুরী উপজেলা
১৬১ নেত্রকোণা-৫	পূর্বধলা উপজেলা
১৬২ কিশোরগঞ্জ-১	(ক) কিশোরগঞ্জ সদর উপজেলা এবং (খ) হোসেনপুর উপজেলা
১৬৩ কিশোরগঞ্জ-২	(ক) কটিয়াদী উপজেলা এবং (খ) পাকুন্দিয়া উপজেলা
১৬৪ কিশোরগঞ্জ-৩	(ক) তাড়াইল উপজেলা এবং (খ) করিমগঞ্জ উপজেলা
১৬৫ কিশোরগঞ্জ-৪	(ক) ইটনা উপজেলা (খ) মিঠামইন উপজেলা এবং (গ) অষ্টগ্রাম উপজেলা
১৬৬ কিশোরগঞ্জ-৫	(ক) নিকলী উপজেলা এবং (খ) বাজিতপুর উপজেলা
১৬৭ কিশোরগঞ্জ-৬	(ক) কুলিয়ারচর উপজেলা এবং (খ) ভৈরব উপজেলা
১৬৮ মানিকগঞ্জ-১	(ক) দৌলতপুর উপজেলা (খ) ঘিওর উপজেলা এবং (গ) শিবালয় উপজেলা
১৬৯ মানিকগঞ্জ-২	(ক) সিঙ্গাইর উপজেলা (খ) হরিরামপুর উপজেলা এবং (গ) মানিকগঞ্জ সদর উপজেলার হাটিপাড়া ও ভাড়ারিয়া ইউনিয়নসমূহ
১৭০ মানিকগঞ্জ-৩	(ক) হাটিপাড়া ও ভাড়ারিয়া ইউনিয়নসমূহ ব্যতীত মানিকগঞ্জ সদর উপজেলা এবং (খ) সাটুরিয়া উপজেলা
১৭১ মুন্সীগঞ্জ-১	(ক) শ্রীনগর উপজেলা এবং (খ) সিরাজদিখান উপজেলা
১৭২ মুন্সীগঞ্জ-২	(ক) লৌহজং উপজেলা এবং (খ) টংগিবাড়ী উপজেলা
১৭৩ মুন্সীগঞ্জ-৩	(ক) মুন্সীগঞ্জ সদর উপজেলা এবং (খ) গজারিয়া উপজেলা
১৭৪ ঢাকা-১	(ক) দোহার উপজেলা এবং (খ) নবাবগঞ্জ উপজেলা
১৭৫ ঢাকা-২	(ক) কেরানীগঞ্জ উপজেলার নিম্নলিখিত ইউনিয়নসমূহ:- (১) তারানগর (২) কলাতিয়া (৩) হযরতপুর (৪) রোহিতপুর (৫) শান্তা (৬) কালিন্দী ও (৭) বাস্তা ইউনিয়ন এবং (খ) সাভার উপজেলার নিম্নলিখিত ইউনিয়নসমূহ:- (১) আমিনবাজার (২) তেঁতুলঝোড়া ও (৩) ভাকুর্তা ইউনিয়ন
১৭৬ ঢাকা-৩	কেরানীগঞ্জ উপজেলার নিম্নলিখিত ইউনিয়নসমূহঃ (১) জিনজিরা (২) আগানগর (৩) তেঘরিয়া (৪) কোন্ডা ও (৫) শূভাচ্যা ইউনিয়ন
১৭৭ ঢাকা-৪	ঢাকা দক্ষিণ সিটি কর্পোরেশনের ওয়ার্ড নম্বর- ৪৭, ৫১, ৫২, ৫৩, ৫৪, ৫৮, ৫৯, ৬০ এবং ৬১
১৭৮ ঢাকা-৫	ঢাকা দক্ষিণ সিটি কর্পোরেশনের ওয়ার্ড নম্বর- ৪৮, ৪৯, ৫০, ৬২, ৬৩, ৬৪, ৬৫, ৬৬, ৬৭, ৬৮, ৬৯ এবং ৭০
১৭৯ ঢাকা-৬	ঢাকা দক্ষিণ সিটি কর্পোরেশনের ওয়ার্ড নম্বর- ৩৪, ৩৭, ৩৮, ৩৯, ৪০, ৪১, ৪২, ৪৩, ৪৪, ৪৫ ও ৪৬
১৮০ ঢাকা-৭	ঢাকা দক্ষিণ সিটি কর্পোরেশনের ওয়ার্ড নম্বর- ২৩, ২৪, ২৫, ২৬, ২৭, ২৮, ২৯, ৩০, ৩১, ৩২, ৩৩, ৩৫, ৩৬, ৫৬ ও ৫৭
১৮১ ঢাকা-৮	ঢাকা দক্ষিণ সিটি কর্পোরেশনের ওয়ার্ড নম্বর- ০৮, ০৯, ১০, ১১, ১২, ১৩, ১৯, ২০ ও ২১
১৮২ ঢাকা-৯	ঢাকা দক্ষিণ সিটি কর্পোরেশনের ওয়ার্ড নম্বর- ০১, ০২, ০৩, ০৪, ০৫, ০৬, ০৭, ১১, ১২, ১৩, ১৪ ও ১৫
১৮৩ ঢাকা-১০	ঢাকা দক্ষিণ সিটি কর্পোরেশনের ওয়ার্ড নম্বর- ১৪, ১৫, ১৬, ১৭, ১৮, ২২ ও ৫৫
১৮৪ ঢাকা-১১	ঢাকা উত্তর সিটি কর্পোরেশনের ওয়ার্ড নম্বর- ২১, ২২, ২৩, ৩৭, ৩৮, ৩৯, ৪০, ৪১ ও ৪২

নির্বাচনি এলাকার নম্বর ও নাম	নির্বাচনি এলাকার বিস্তৃতি
১৮৫ ঢাকা-১২	ঢাকা উত্তর সিটি কর্পোরেশনের ওয়ার্ড নম্বর-২৪, ২৫, ২৬, ২৭, ৩৫ ও ৩৬
১৮৬ ঢাকা-১৩	ঢাকা উত্তর সিটি কর্পোরেশনের ওয়ার্ড নম্বর-২৮, ২৯, ৩০, ৩১, ৩২, ৩৩ ও ৩৪
১৮৭ ঢাকা-১৪	ঢাকা উত্তর সিটি কর্পোরেশনের ওয়ার্ড নম্বর-০৭, ০৮, ০৯, ১০, ১১ ও ১২ এবং সাভার উপজেলার কাউন্দিয়া ও বনগাঁও ইউনিয়ন
১৮৮ ঢাকা-১৫	ঢাকা উত্তর সিটি কর্পোরেশনের ওয়ার্ড নম্বর-০৪, ১৩, ১৪ ও ১৬
১৮৯ ঢাকা-১৬	ঢাকা উত্তর সিটি কর্পোরেশনের ওয়ার্ড নম্বর-০২, ০৩, ০৫ ও ০৬
১৯০ ঢাকা-১৭	(ক) ঢাকা উত্তর সিটি কর্পোরেশনের ওয়ার্ড নম্বর-১৫, ১৮, ১৯ ও ২০ এবং (খ) ঢাকা ক্যান্টনমেন্ট এলাকা
১৯১ ঢাকা-১৮	(ক) ঢাকা উত্তর সিটি কর্পোরেশনের ওয়ার্ড নম্বর-০১, ১৭, ৪৩, ৪৪, ৪৫, ৪৬, ৪৭, ৪৮, ৪৯, ৫০, ৫১, ৫২, ৫৩, ৫৪ ও বিমানবন্দর এলাকা
১৯২ ঢাকা-১৯	(ক) সাভার উপজেলার নিম্নলিখিত ইউনিয়নসমূহ : (১) শিমুলিয়া (২) ধামসোনা (৩) ইয়ারপুর (৪) আশুলিয়া (৫) বিরুলিয়া (৬) পাথালিয়া ইউনিয়ন ও (৬) সাভার ইউনিয়ন (খ) সাভার পৌরসভা এবং (গ) সাভার সেনানিবাস এলাকা
১৯৩ ঢাকা-২০	ধামরাই উপজেলা
১৯৪ গাজীপুর-১	(ক) কালিয়াকৈর উপজেলা এবং (খ) গাজীপুর সিটি কর্পোরেশনের ওয়ার্ড নম্বর- ১,২,৩,৪,৫,৬,৭,৮,৯,১০,১১,১২,১৩,১৪,১৫,১৬,১৭ এবং ১৮
১৯৫ গাজীপুর-২	(ক) গাজীপুর সিটি কর্পোরেশনের ওয়ার্ড নম্বর- ১৯,২০,২১,২২,২৩,২৪,২৫,২৬,২৭,২৮,২৯,৩০,৩১, ৩২,৩৩,৩৪,৩৫,৩৬,৩৭,৩৮ এবং ৩৯ (খ) গাজীপুর সিটি কর্পোরেশনের ওয়ার্ড নম্বর- ৪৩,৪৪,৪৫,৪৬,৪৭,৪৮,৪৯,৫০,৫১,৫২,৫৩,৫৪,৫৫, ৫৬ ও ৫৭ এবং (গ) গাজীপুর সেনানিবাস এলাকা
১৯৬ গাজীপুর-৩	(ক) শ্রীপুর উপজেলা এবং (খ) গাজীপুর সদর উপজেলার মির্জাপুর, ভাওয়ালগড় ও পিরুজালী ইউনিয়ন
১৯৭ গাজীপুর-৪	কাপাসিয়া উপজেলা
১৯৮ গাজীপুর-৫	(ক) কালিগঞ্জ উপজেলা (খ) গাজীপুর সিটি কর্পোরেশনের ওয়ার্ড নম্বর- ৪০, ৪১ ও ৪২ এবং (গ) গাজীপুর সদর উপজেলার বাড়িয়া ইউনিয়ন
১৯৯ নরসিংদী-১	নিম্নবর্ণিত ইউনিয়ন ব্যতীত নরসিংদী সদর উপজেলা : (১) আমদিয়া (২) পাচদোনা ও (৩) মেহের পাড়া ইউনিয়ন
২০০ নরসিংদী-২	(ক) পলাশ উপজেলা এবং (খ) নরসিংদী সদর উপজেলার নিম্নবর্ণিত ইউনিয়নসমূহ: (১) আমদিয়া (২) পাচদোনা ও (৩) মেহের পাড়া ইউনিয়ন
২০১ নরসিংদী-৩	শিবপুর উপজেলা
২০২ নরসিংদী-৪	(ক) মনোহরদী উপজেলা এবং (খ) বেলাবো উপজেলা
২০৩ নরসিংদী-৫	রায়পুরা উপজেলা
২০৪ নারায়ণগঞ্জ-১	বুপগঞ্জ উপজেলা
২০৫ নারায়ণগঞ্জ-২	আড়াইহাজার উপজেলা
২০৬ নারায়ণগঞ্জ-৩	(ক) সোনারগাঁও উপজেলা এবং (খ) সিদ্ধিরগঞ্জ থানা (নারায়ণগঞ্জ সিটি কর্পোরেশনের ওয়ার্ড নম্বর-১ - ১০)
২০৭ নারায়ণগঞ্জ-৪	(ক) নারায়ণগঞ্জ সদর উপজেলার নিম্নলিখিত ইউনিয়নসমূহঃ (১) ফতুল্লা (২) এনায়েতনগর (৩) বজ্রাবলী (৪) কাশিপুর (৫) কুতুবপুর (৬) গোণনগর ও (৭) আলীরটেক
২০৮ নারায়ণগঞ্জ-৫	(ক) নারায়ণগঞ্জ সিটি কর্পোরেশনের ওয়ার্ড নম্বর- ১১ - ২৭ এবং (খ) বন্দর উপজেলা
২০৯ রাজবাড়ী-১	(ক) রাজবাড়ী সদর উপজেলা এবং (খ) গোয়ালন্দ উপজেলা
২১০ রাজবাড়ী-২	(ক) পাংশা উপজেলা (খ) কালুখালী উপজেলা এবং (গ) বালিয়াকান্দি উপজেলা

স্বাক্ষর
স্বাক্ষর


নির্বাচনি এলাকার নম্বর ও নাম	নির্বাচনি এলাকার বিস্তৃতি
২১১ ফরিদপুর-১	(ক) মধুখালী উপজেলা (খ) বোয়ালমারী উপজেলা এবং (গ) আলফাডাঙ্গা উপজেলা
২১২ ফরিদপুর-২	(ক) নগরকান্দা উপজেলা (খ) সালথা উপজেলা এবং (গ) ভাঙ্গা উপজেলার নিম্নলিখিত ইউনিয়নসমূহ :- (১) আলগী ও (২) হামিরদী ইউনিয়ন
২১৩ ফরিদপুর-৩	ফরিদপুর সদর উপজেলা
২১৪ ফরিদপুর-৪	(ক) নিম্নলিখিত ইউনিয়নসমূহ ব্যতীত ভাঙ্গা উপজেলা :- (১) আলগী ও (২) হামিরদী ইউনিয়ন (খ) চরভদ্রাসন উপজেলা এবং (গ) সদরপুর উপজেলা
২১৫ গোপালগঞ্জ-১	(ক) মুকসুদপুর উপজেলা এবং (খ) নিম্নলিখিত ইউনিয়নসমূহ ব্যতীত কাশিয়ানী উপজেলা :- (১) সিংগা (২) হাতাইরা (৩) পুইশুর (৪) বেথুড়ী (৫) নিজামকান্দি (৬) ওড়াকান্দি ও (৭) পুকরা ইউনিয়ন
২১৬ গোপালগঞ্জ-২	(ক) গোপালগঞ্জ সদর উপজেলা এবং (খ) কাশিয়ানী উপজেলার নিম্নলিখিত ইউনিয়নসমূহ :- (১) সিংগা (২) হাতাইরা (৩) পুইশুর (৪) বেথুড়ী (৫) নিজামকান্দি (৬) ওড়াকান্দি ও (৭) পুকরা ইউনিয়ন
২১৭ গোপালগঞ্জ-৩	(ক) টুঞ্জিপাড়া উপজেলা এবং (খ) কোটালীপাড়া উপজেলা
২১৮ মাদারীপুর-১	শিবচর উপজেলা
২১৯ মাদারীপুর-২	(ক) রাজৈর উপজেলা এবং (খ) নিম্নলিখিত ইউনিয়নসমূহ ব্যতীত মাদারীপুর সদর উপজেলা:- (১) খোয়াজপুর (২) ঝাউদি (৩) ঘটমাঝি (৪) মোস্তফাপুর ও (৫) কেন্দুয়া ইউনিয়ন
২২০ মাদারীপুর-৩	(ক) কালকিনি উপজেলা (খ) ডাসার উপজেলা এবং (গ) মাদারীপুর সদর উপজেলার নিম্নলিখিত ইউনিয়নসমূহ :- (১) খোয়াজপুর (২) ঝাউদি (৩) ঘটমাঝি (৪) মোস্তফাপুর ও (৫) কেন্দুয়া ইউনিয়ন
২২১ শরীয়তপুর-১	(ক) শরীয়তপুর সদর উপজেলা এবং (খ) জাজিরা উপজেলা
২২২ শরীয়তপুর-২	(ক) নড়িয়া উপজেলা এবং (খ) ভেদরগঞ্জ উপজেলার ইউনিয়নসমূহ [সখিপুর থানা: (১) আর্শিনগর, (২) কাটিকাটা, (৩) চরকুমারিয়া, (৪) চরভাগা, (৫) চরসেনহাস, (৬) উত্তর তারাবুনিয়া, (৭) দক্ষিণ তারাবুনিয়া, (৮) ডি এম খালি ও (৯) সখিপুর ইউনিয়ন।]
২২৩ শরীয়তপুর-৩	(ক) ডামুড্যা উপজেলা (খ) গোসাইরহাট উপজেলা (গ) ভেদরগঞ্জ উপজেলার নিম্নলিখিত ইউনিয়নসমূহ :- (১) ছয়গাঁও, (২) নারায়ণপুর, (৩) মহিষার ও (৪) রামভদ্রপুর ইউনিয়ন এবং (ঘ) ভেদরগঞ্জ পৌরসভা।
২২৪ সুনামগঞ্জ-১	(ক) ধর্মপাশা উপজেলা (খ) মধ্যনগর উপজেলা (গ) তাহিরপুর উপজেলা এবং (ঘ) জামালগঞ্জ উপজেলা
২২৫ সুনামগঞ্জ-২	(ক) দিরাই উপজেলা এবং (খ) শাল্লা উপজেলা
২২৬ সুনামগঞ্জ-৩	(ক) জগন্নাথপুর উপজেলা এবং (খ) শান্তিগঞ্জ উপজেলা
২২৭ সুনামগঞ্জ-৪	(ক) সুনামগঞ্জ সদর উপজেলা এবং (খ) বিশ্বম্ভরপুর উপজেলা

২২/১২/২৫

নির্বাচনি এলাকার নম্বর ও নাম	নির্বাচনি এলাকার বিস্তৃতি
২২৮ সুনামগঞ্জ-৫	(ক) ছাতক উপজেলা এবং (খ) দোয়ারাবাজার উপজেলা
২২৯ সিলেট-১	(ক) সিলেট সিটি কর্পোরেশনের ওয়ার্ড নম্বর-১,২,৩,৪,৫,৬,৭,৮,৯,১০,১১,১২,১৩,১৪,১৫,১৬,১৭, ১৮,১৯, ২০,২১,২২,২৩,২৪,২৫,২৬,২৭,৩১,৩২,৩৩,৩৪,৩৫,৩৬,৩৭,৩৮ ও ৩৯ এবং (খ) সিলেট সদর উপজেলা
২৩০ সিলেট-২	(ক) বিশ্বনাথ উপজেলা এবং (খ) ওসমানী নগর উপজেলা
২৩১ সিলেট-৩	(ক) সিলেট সিটি কর্পোরেশনের ওয়ার্ড নম্বর- ২৮,২৯,৩০,৪০,৪১ ও ৪২ (খ) দক্ষিণ সুরমা উপজেলা (গ) ফেঞ্চুগঞ্জ উপজেলা এবং (ঘ) বালাগঞ্জ উপজেলা
২৩২ সিলেট-৪	(ক) কোম্পানীগঞ্জ উপজেলা (খ) গোয়াইনঘাট উপজেলা এবং (গ) জৈন্তাপুর উপজেলা
২৩৩ সিলেট-৫	(ক) কানাইঘাট উপজেলা এবং (খ) জকিগঞ্জ উপজেলা
২৩৪ সিলেট-৬	(ক) বিয়ানীবাজার উপজেলা এবং (খ) গোলাপগঞ্জ উপজেলা
২৩৫ মৌলভীবাজার-১	(ক) বড়লেখা উপজেলা এবং (খ) জুড়ী উপজেলা
২৩৬ মৌলভীবাজার-২	কুলাউড়া উপজেলা
২৩৭ মৌলভীবাজার-৩	(ক) মৌলভীবাজার সদর উপজেলা এবং (খ) রাজনগর উপজেলা
২৩৮ মৌলভীবাজার-৪	(ক) শ্রীমংগল উপজেলা এবং (খ) কমলগঞ্জ উপজেলা
২৩৯ হবিগঞ্জ-১	(ক) নবীগঞ্জ উপজেলা এবং (খ) বাহুবল উপজেলা
২৪০ হবিগঞ্জ-২	(ক) আজমিরীগঞ্জ উপজেলা এবং (খ) বানিয়াচং উপজেলা
২৪১ হবিগঞ্জ-৩	(ক) হবিগঞ্জ সদর উপজেলা (খ) লাখাই উপজেলা এবং (গ) শায়েস্তাগঞ্জ উপজেলা
২৪২ হবিগঞ্জ-৪	(ক) চুনারুঘাট উপজেলা এবং (খ) মাধবপুর উপজেলা
২৪৩ ব্রাহ্মণবাড়িয়া-১	নাসিরনগর উপজেলা
২৪৪ ব্রাহ্মণবাড়িয়া-২	(ক) সরাইল উপজেলা (খ) আশুগঞ্জ উপজেলা এবং (গ) বিজয়নগর উপজেলার নিম্নলিখিত ইউনিয়নসমূহ : (১) বুধতি ইউনিয়ন ও (২) চান্দুরা ইউনিয়ন।
২৪৫ ব্রাহ্মণবাড়িয়া-৩	(ক) ব্রাহ্মণবাড়িয়া সদর উপজেলা এবং (খ) বিজয়নগর উপজেলার নিম্নলিখিত ইউনিয়নসমূহ : (১) ইছাপুরা (২) চম্পকনগর (৩) পতন (৪) দক্ষিণ সিংগারবিল (৫) বিষ্ণুপুর (৬) চর ইসলামপুর (৭) পাহাড়পুর ইউনিয়ন ও (৮) হরষপুর ইউনিয়ন।
২৪৬ ব্রাহ্মণবাড়িয়া-৪	(ক) আখাউড়া উপজেলা এবং (খ) কসবা উপজেলা
২৪৭ ব্রাহ্মণবাড়িয়া-৫	নবীনগর উপজেলা
২৪৮ ব্রাহ্মণবাড়িয়া-৬	বাঞ্ছারামপুর উপজেলা
২৪৯ কুমিল্লা-১	(ক) দাউদকান্দি উপজেলা এবং (খ) মেঘনা উপজেলা
২৫০ কুমিল্লা-২	(ক) হোমনা উপজেলা ও (খ) তিতাস উপজেলা

নির্বাচনি এলাকার নম্বর ও নাম	নির্বাচনি এলাকার বিস্তৃতি
২৫১ কুমিল্লা-৩	মুরাদনগর উপজেলা
২৫২ কুমিল্লা-৪	দেবিদ্বার উপজেলা
২৫৩ কুমিল্লা-৫	(ক) ব্রাহ্মণপাড়া উপজেলা এবং (খ) বুড়িচং উপজেলা
২৫৪ কুমিল্লা-৬	(ক) কুমিল্লা আদর্শ সদর উপজেলা (খ) কুমিল্লা সিটি কর্পোরেশন (গ) কুমিল্লা সেনানিবাস এলাকা এবং (ঘ) কুমিল্লা সদর দক্ষিণ উপজেলা
২৫৫ কুমিল্লা-৭	চান্দিনা উপজেলা
২৫৬ কুমিল্লা-৮	বরুড়া উপজেলা
২৫৭ কুমিল্লা-৯	(ক) মনোহরগঞ্জ উপজেলা এবং (খ) লাকসাম উপজেলা
২৫৮ কুমিল্লা-১০	(ক) নাংগলকোট উপজেলা এবং (খ) লালমাই উপজেলা
২৫৯ কুমিল্লা-১১	চৌদ্দগ্রাম উপজেলা
২৬০ চাঁদপুর-১	কচুয়া উপজেলা
২৬১ চাঁদপুর-২	(ক) মতলব (উত্তর) উপজেলা এবং (খ) মতলব (দক্ষিণ) উপজেলা
২৬২ চাঁদপুর-৩	(ক) চাঁদপুর সদর উপজেলা এবং (খ) হাইমচর উপজেলা
২৬৩ চাঁদপুর-৪	ফরিদগঞ্জ উপজেলা
২৬৪ চাঁদপুর-৫	(ক) হাজীগঞ্জ উপজেলা এবং (খ) শাহরাস্তি উপজেলা
২৬৫ ফেনী-১	(ক) পরশুরাম উপজেলা (খ) ছাগলনাইয়া উপজেলা এবং (গ) ফুলগাজী উপজেলা
২৬৬ ফেনী-২	ফেনী সদর উপজেলা
২৬৭ ফেনী-৩	(ক) সোনাগাজী উপজেলা এবং (খ) দাগনভূঞা উপজেলা
২৬৮ নোয়াখালী-১	(ক) চাটখিল উপজেলা এবং (খ) সোনাইমুড়ী উপজেলার নিম্নলিখিত ইউনিয়নসমূহ: (১) জয়গ (২) নদনা (৩) চাষীরহাট (৪) বজরা (৫) সোনাপুর (৬) দেওটি ও (৭) আমিশাপাড়া ইউনিয়ন এবং (গ) সোনাইমুড়ী পৌরসভা
২৬৯ নোয়াখালী-২	(ক) সেনবাগ উপজেলা এবং (খ) সোনাইমুড়ী উপজেলার নিম্নলিখিত ইউনিয়নসমূহ : (১) বারগাঁও (২) নাটেশ্বর ও (৩) অম্বর নগর ইউনিয়ন
২৭০ নোয়াখালী-৩	বেগমগঞ্জ উপজেলা
২৭১ নোয়াখালী-৪	(ক) সুবর্ণচর উপজেলা এবং (খ) নোয়াখালী সদর উপজেলার নিম্নলিখিত ইউনিয়নসমূহ:- (১) চরমটুয়া (২) দাদপুর (৩) নোয়ামই (৪) কাদিরহানিফ (৫) বিনোদপুর (৬) নোয়াখালী (৭) ধর্মপুর (৮) এওজবালিয়া (৯) কালাদরাপ (১০) পূর্ব চরমটুয়া ও (১১) আন্ডারচর ইউনিয়ন (গ) নোয়াখালী পৌরসভা
২৭২ নোয়াখালী-৫	(ক) কবিরহাট উপজেলা (খ) কোম্পানীগঞ্জ উপজেলা এবং (গ) নোয়াখালী সদর উপজেলার নিম্নলিখিত ইউনিয়নসমূহ: (১) অশ্বদিয়া ও (২) নেয়াজপুর ইউনিয়ন
২৭৩ নোয়াখালী-৬	হাতিয়া উপজেলা
২৭৪ লক্ষ্মীপুর-১	রামগঞ্জ উপজেলা

নির্বাচনি এলাকার নম্বর ও নাম	নির্বাচনি এলাকার বিস্তৃতি
২৭৫ লক্ষ্মীপুর-২	(ক) রায়পুর উপজেলা এবং (খ) লক্ষ্মীপুর সদর উপজেলা নিম্নলিখিত ইউনিয়নসমূহ : (১) উত্তর হামছাদী, (২) দক্ষিণ হামছাদী, (৩) দালাল বাজার, (৪) চর রুহিতা, (৫) পার্বতী নগর, (৬) শাকচর (৭) টুমচর (৮) চর রমনীমোহন ও (৯) বশিকপুর
২৭৬ লক্ষ্মীপুর-৩	(ক) লক্ষ্মীপুর সদর উপজেলার নিম্নলিখিত ইউনিয়নসমূহ : (১) ভাঙ্গা খাঁ (২) দত্তপাড়া (৩) উত্তর জয়পুর (৪) চন্দ্রগঞ্জ (৫) হাজির পাড়া (৬) চর শাহী (৭) দিঘলী (৮) মান্দারী (৯) লাহারকান্দি (১০) ভবানীগঞ্জ (১১) কুশাখালী ও (১২) তেওয়ারীগঞ্জ এবং (খ) লক্ষ্মীপুর সদর পৌরসভা
২৭৭ লক্ষ্মীপুর-৪	(ক) রামগতি উপজেলা এবং (খ) কমলনগর উপজেলা
২৭৮ চট্টগ্রাম-১	মীরশরাই উপজেলা
২৭৯ চট্টগ্রাম-২	ফটিকছড়ি উপজেলা
২৮০ চট্টগ্রাম-৩	সন্দ্বীপ উপজেলা
২৮১ চট্টগ্রাম-৪	(ক) সীতাকুণ্ড উপজেলা এবং (খ) চট্টগ্রাম সিটি কর্পোরেশনের ওয়ার্ড নম্বর-৯ ও ১০
২৮২ চট্টগ্রাম-৫	(ক) হাটহাজারী উপজেলা এবং (খ) চট্টগ্রাম সিটি কর্পোরেশনের ওয়ার্ড নম্বর-০১ ও ০২
২৮৩ চট্টগ্রাম-৬	রাউজান উপজেলা
২৮৪ চট্টগ্রাম-৭	রাঙ্গুনিয়া উপজেলা
২৮৫ চট্টগ্রাম-৮	(ক) বোয়ালখালী উপজেলা এবং (খ) চট্টগ্রাম সিটি কর্পোরেশনের ওয়ার্ড নম্বর- ০৩, ০৪, ০৫, ০৬ ও ০৭
২৮৬ চট্টগ্রাম-৯	চট্টগ্রাম সিটি কর্পোরেশনের ওয়ার্ড নম্বর-১৫, ১৬, ১৭, ১৮, ১৯, ২০, ২১, ২২, ২৩, ৩১, ৩২, ৩৩, ৩৪ ও ৩৫
২৮৭ চট্টগ্রাম-১০	চট্টগ্রাম সিটি কর্পোরেশনের ওয়ার্ড নম্বর-০৮, ১১, ১২, ১৩, ১৪, ২৪, ২৫ ও ২৬
২৮৮ চট্টগ্রাম-১১	চট্টগ্রাম সিটি কর্পোরেশনের ওয়ার্ড নম্বর-২৭, ২৮, ২৯, ৩০, ৩৬, ৩৭, ৩৮, ৩৯, ৪০ ও ৪১
২৮৯ চট্টগ্রাম-১২	পটিয়া উপজেলা
২৯০ চট্টগ্রাম-১৩	(ক) আনোয়ারা উপজেলা এবং (খ) কর্ণফুলী উপজেলা
২৯১ চট্টগ্রাম-১৪	(ক) চন্দনাইশ উপজেলা এবং (খ) সাতকানিয়া উপজেলার নিম্নলিখিত ইউনিয়নসমূহ:- (১) কেওচিয়া (২) কালিয়াইশ (৩) বাজালিয়া (৪) ধর্মপুর (৫) পুরানগড় ও (৬) খাগরিয়া ইউনিয়ন
২৯২ চট্টগ্রাম-১৫	(ক) লোহাগাড়া উপজেলা এবং (খ) নিম্নলিখিত ইউনিয়নসমূহ ব্যতীত সাতকানিয়া উপজেলা:- (১) কেওচিয়া (২) কালিয়াইশ (৩) বাজালিয়া (৪) ধর্মপুর (৫) পুরানগড় ও (৬) খাগরিয়া ইউনিয়ন
২৯৩ চট্টগ্রাম-১৬	বাঁশখালী উপজেলা
২৯৪ কক্সবাজার-১	(ক) চকরিয়া উপজেলা এবং (খ) পেকুয়া উপজেলা
২৯৫ কক্সবাজার-২	(ক) কুতুবদিয়া উপজেলা এবং (খ) মহেশখালী উপজেলা
২৯৬ কক্সবাজার-৩	(ক) কক্সবাজার সদর উপজেলা (খ) ঈদগাঁও উপজেলা এবং (গ) রামু উপজেলা
২৯৭ কক্সবাজার-৪	(ক) উখিয়া উপজেলা এবং (খ) টেকনাফ উপজেলা
২৯৮ খাগড়াছড়ি	খাগড়াছড়ি পার্বত্য জেলা
২৯৯ রাজশাহী	রাজশাহী পার্বত্য জেলা
৩০০ বান্দরবান	বান্দরবান পার্বত্য জেলা


 ২২/১২/২২